



Nationaal Park
Drentsche Aa



*Even voorstellen:
Het Drentse Landschap*

DOOR STROOM SIVIVI

MAGAZINE 41
NAJAAR 2023

KARDINAALSMUTS
ROOMSE PRACHT



Evert Thomas
HART VAN DRENTHE

Drenthe

DE NATUURGEBIEDEN IN NATIONAAL PARK DRENTSCHE AA KENNEN VERSCHILLENDE BEHEERDERS. STAATSBOSBEHEER IS DAARVAN DE GROOTSTE EN FIGUREERT DAN OOK MET ENIGE REGELMAAT IN DE KOLOMMEN VAN DIT BLAD. MAAR ER ZIJN OOK ANDERE BEHEERDERS DIE EEN BELANGRIJKE ROL IN HET GEBIED SPELEN EN MINDER AANDACHT KRIJGEN. DOORSTROOM STELT ZE AAN U VOOR. DEZE KEER: STICHTING HET DRENTSE LANDSCHAP.



FOTO: OLGA DE LANGE
HET DRENTSE LANDSCHAP

Doorstroom
stelt voor:

HET DRENTSE LAND

“Het eerste terrein dat Het Drentse Landschap aankocht lag in het Drentsche Aa-gebied: dat was Kampsheide”, vertelt Uko Vegter, hoofd Natuur en Landschap van de stichting. “Dat gebied stond later op de nominatie voor een uitruil met Staatsbosbeheer, maar ons toenmalige bestuur wilde het niet kwijt.” In de loop van de tijd volgde een reeks aanwinsten in wat nu het Nationaal Park is. Opvallend: op een paar kleine gebiedjes na liggen ze allemaal op de hogere gronden en betreft het vooral heideterreinen of gebieden met heide als belangrijke component. “Bij het beheer van het beekdal zijn we daarom meer zijdelings betrokken, al beheren we wel de prachtige bovenloop van het Gastersche Holt”, aldus Vegter.

Samenhang

Dat neemt niet weg dat de organisatie wel de grotere verbanden zoekt. “Zo bekijken we op dit moment hoe we het Elper Westerveld meer kunnen verbinden met het gebied Holmers-Halkenbroek van Staatsbosbeheer. Ook bij het beheer van de Gasterse Duinen werken we veel samen met Staatsbosbeheer, dat de aangrenzende beekdalgraslanden beheert. We willen het beheer van het beekdallandschap en de hogere gronden in samenhang benaderen, waarbij we ook de relatie met de cultuurhistorie benadrukken. Begrazing met een

schaapskudde en met heiderunderen speelt hier een rol in.”

Dat heeft overigens ook een praktische aanleiding: “Door de komst van de wolf moeten we meer met gescheperde kuddes gaan werken. We kunnen de schapen niet meer jaarrond dag en nacht buiten laten lopen, zoals we gewend waren. Ook voor andere terreinen moeten we nadenken over de vorm van begrazingsbeheer. Dat is nog wel een puzzel voor een gebied als het Drouwenerzand, dat er juist dankzij jarenlang stabiel begrazingsbeheer heel goed bij ligt.”

Ogen en oren in het veld

Dat weet Vegter omdat de organisatie de natuur in haar terreinen op de voet volgt. “We houden de monitoring in eigen hand, daarvoor hebben we mensen in dienst die dagelijks buiten rondlopen. Zij zijn onze ogen en oren in het veld. Zo houden we steeds de vinger aan de pols, komen we snel te weten als er iets aan de hand is en kunnen we meteen in actie komen als het moet.”

Het is een van de aspecten waarin Het Drentse Landschap zich volgens Vegter probeert te onderscheiden. Nog een onderscheidend kenmerk: “We zijn als kleinschalige organisatie relatief toegankelijk, mensen weten ons te vinden. We hebben een directe relatie met mensen in het veld, bewoners, pachters. We kijken ook naar mogelijkheden voor samenwerking: wie zijn onze burens, kunnen we wat voor elkaar betekenen? Zo leveren we waar mogelijk hooi uit onze terreinen aan boeren in de directe omgeving, die behoefte hebben aan organische stof voor hun akkers.”

SCHAP

Vormen van samenwerking

“Op een aantal plekken werken we samen met particulieren. Zo beheren we het zandgat bij Kostvliet samen met bewoners, die zich hebben georganiseerd in de vereniging De Hamerlanden.” Weer een andere soort samenwerking is die met Hendrik Oosterveld, oud-voorzitter van het Overlegorgaan Drentsche Aa, die de aankoop van een bosje bij de Diepstroeten aan de rand van Assen mogelijk maakte. Een heel nieuwe vorm van samenwerking is het belang dat Het Drentse Landschap nam in de bv die het Westerse Veld van Rolde in eigendom heeft, waardoor het beheer van dit landgoed kon worden voortgezet.

Het Drentse Landschap

- Opgericht in 1934; eerste aankoop: Kampsheide (1948)
- Meer dan 16.000 donateurs
- Beheert meer dan 10.000 hectare natuur, ruim 350 gebouwen en 22 hunebedden
- 50 medewerkers, 500 vrijwilligers

DE GEBIEDEN VAN HET DRENTSE LANDSCHAP IN NATIONAAL PARK DRENTSCHE AA

- **DE BULTEN** klein terrein met extensief beheer, soortenrijk hooiland aan de rand van het beekdal van het Westerdiep ter hoogte van de Vijftig Bunder; geërfd van oud-ecoloog van de provincie Drenthe wijlen Han de Boer
- **GASTERSE DUINEN** heide op stuifzand
- **GASTERSE HOLT** oud vochtig loof- en broekbos met grasland op de overgang van beekdal naar es
- **KAMPSHEIDE** gevarieerd natuurgebied met heide, bos, ven, jeneverbesstruweel en grafheuvels
- **DIEPSTROETEN/HENDRIK OOSTERVELD-BOS** kleinschalige, gevarieerde natuur aan de rand van Assen (zie rubriek ‘Even kiekten’)
- **WESTERSE VELD VAN ROLDE** (als mede-eigenaar/aandeelhouder): landgoed met bos en heide, met bijzondere verkaveling gericht op de kerktoren van Rolde
- **DROUWENERZAND** stuifzandgebied met heide en bos op de oostelijke flank van de Hondsrug; Natura 2000-gebied
- **GROOTE ZAND** stuifzand, heide en bos bij Hooghalen
- **ELPER WESTERVELD** gevarieerd heidelandschap



IN BEHEER

- terreinen van de gemeente Assen, waaronder het Asserbos
- hunebedden

Drentsche Aa! INSPIREERT!

Voor veel mensen – kunstenaars, wetenschappers, natuurliefhebbers en anderen – was en is de Drentsche Aa een bron van inspiratie. In deze rubriek vertellen zij wat het landschap van de Drentsche Aa voor hen betekent.

*ik ben een echte
zandman*

Boswachter Evert Thomas vertelde het verhaal van de natuur

Als boswachter Publiek was Evert Thomas jarenlang het gezicht van Staatsbosbeheer in het Hart van Drenthe, een van de brongebieden van de Drentsche Aa en daarom onderdeel van het Nationaal Park. Op allerlei manieren – zoals op Roeg TV, sociale media en excursies – vertelde hij het verhaal van de natuur in dit gebied aan wie het maar wilde horen. Onlangs ging hij met pensioen; aanleiding voor Doorstroom om met hem terug (en een klein beetje vooruit) te kijken.



‘Ik wist al heel jong dat ik boswachter wilde worden. Dus zocht ik een opleiding waarmee dat zou kunnen’, vertelt Evert Thomas. Zo kwam het dat hij op zijn zeventiende het ouderlijk huis in Bennebroek (onder Haarlem) verliet en zijn intrek nam in Frederiksoord. Het zou een definitieve verhuizing naar Drenthe blijken. ‘Toen ik klaar was met de opleiding, kon ik aan de slag bij het net opgerichte Landschapsbeheer Drenthe, met klussen in de gemeente Schoonebeek en daarna Dalen.’ Een paar jaar later kwam hij in dienst bij Staatsbosbeheer in Zuidoost-Drenthe. In 1987 werd hij boswachter in de boswachterijen in het midden van de provincie: Hooghalen, Grolloo en Schoonloo. Daar was hij meteen op zijn plek: ‘Ik ben een echte zandman, ik hou ervan om zand tussen mijn tenen te voelen.’ Hij ging er niet meer weg.



Keuze voor communicatie

‘Op een gegeven moment moesten alle boswachters kiezen tussen inventarisatie en voorlichting. Collega Pauline Arends was echt van de inventarisatie en ik zag wel een uitdaging in communicatie: het verhaal van het natuurbeheer begrijpelijk en duidelijk brengen, uitleggen waar je mee bezig bent. Tegelijk vond ik het wel jammer dat ik het inventariseren van vogels, vlinders en amfibieën moest loslaten. Ik hield ervan door het gebied te struinen en vennetjes te doorkruisen op zoek naar de veenbesparelmoervlinder en het veenhooibeestje.’

Natuur neemt ruimte terug

Toen Evert hier begon in 1987 zagen de bossen er nog heel anders uit: ‘Bosvakken van driehonderd bij driehonderd meter met elk één boomsoort.’ In de loop van de jaren veranderde dat al steeds meer in gemengd bos. Maar de grootste verandering kwam vanaf 2014, toen Staatsbosbeheer de keuze maakte om te streven naar een ‘natuurlijk boslandschap’ in wat vanaf toen ‘Hart van Drenthe’ ging heten. Een keuze waar Evert helemaal achter stond en staat. Cruciaal is het herstel van de waterhuishouding, legt hij uit. ‘Om hier bomen te laten groeien waar je hout van kon oogsten zijn destijds honderden kilometers sloten gegraven. Nu zijn we bezig om die zo veel mogelijk dicht te gooien. Dan herstel je dus de natuurlijke situatie. Dan worden de laagtes te nat voor bepaalde soorten bomen, die sterven af. Maar je ziet daar wel weer wilgen, elzen en populieren verschijnen. De natuur geeft snel aan wat zich ergens thuis voelt. Waar de mens zich terugtrekt, neemt de natuur ruimte terug. Dat vind ik wel een geruststellende gedachte.’ Het meest aansprekende voorbeeld daarvan is de voormalige landbouwenclave Holmers-Halkenbroek, waar spontane natuurontwikkeling voor de ene verrassing na de andere zorgt, zoals de komst van kraanvogels en een beverfamilie. ‘Daar hebben we ervoor gekozen om de natuur echt helemaal haar

gang te laten gaan. Dat is uniek in Drenthe, altijd en overal zijn mensen aan het ingrijpen. Hier doen we dat niet en dan word je per definitie verrast.’ Bang voor ongewenste ontwikkelingen is hij niet: ‘Vertrouw op de natuur. Wat kan daar nu gebeuren dat het niet meer leuk zou zijn?’

Mensen welkom

Tegenover de komst van onder meer kraanvogel en bever staat de teloorgang van meer kieskeurige soorten, zoals de bosparelmoervlinder (verdwenen) en de veenbesparelmoervlinder (hard bezig te verdwijnen). Evert: ‘Spannend om te zien wat er komt, treurig om te zien wat er verdwijnt.’

‘In algemene zin ben ik niet optimistisch over hoe wij mensen omgaan met de natuur. Ik heb een mooi leven, maar ik maak

me zorgen over de wereld van mijn kinderen en kleinkinderen. Er moeten echt dingen veranderen.’

Over de ontwikkeling van de natuur in het Hart van Drenthe is hij niet zo bezorgd: ‘Hier krijgt de natuur steeds meer ruimte. Ik vind wel dat we moeten blijven uitstralen dat mensen welkom zijn. De natuur dient ook om mensen ervan te laten meegenieten. Paden afsluiten: prima, maar mensen moeten zich welkom blijven voelen. Het is alleen een andere beleving dan in de ‘reguliere’ bossen. Ik hou zelf erg van struinen, en dat gun ik anderen ook.’

Voor dat struinen heeft hij nu de tijd. Evert geniet van zijn pensioen, ‘Maar ik ben niet weg hoor. Ik blijf excursies verzorgen en wil bijvoorbeeld ook dingen voor de Nationaal Park-gidsen blijven doen.’



Pracht en praal



Kardinaalsmuts: roomse pracht en praal

Het grootste deel van het jaar is de kardinaalsmuts een onopvallende struik, anoniem aanwezig tussen alle andere struiken en bomen in houtwallen en langs wegen en paden. Maar in het najaar is zijn moment van glorie aangebroken.

Dan tooit hij zich eerst met zuurstokroze vruchten in de vorm van een mijtertje, waaruit knaloranje zaden te voorschijn springen. Een week of wat later verkleuren de blaadjes naar prachtig rozerood. Vaak is er een periode van overlap, waarin de vruchten en de herfstblaadjes tegelijk te bewonderen zijn. Dan is de kardinaalsmuts op zijn allermooist!



Vogels als lijsters, mezen en roodborstjes zijn dol op de vruchten. Zo zorgen zij ook voor de verspreiding van de zaden. Maar let op: voor mensen zijn de vruchten giftig, net als de rest van de plant. Soms zien de struiken er flink gehavend uit; dan zijn ze aangevreten door de rupsen van de kardinaalsmutsstippelmot, een nachtvlindertje. Jammer vanwege het ontbreken van het kleurenfestijn, maar voor de struik zelf geen probleem, die herstelt zich weer.

De wilde kardinaalsmuts is een inheemse struik, die vooral in de duinen en op de zandgronden van Oost-Nederland voorkomt. Daarnaast worden er in parken en tuinen verschillende kweekvarianten aangeplant.



Drentsche Aa

Nieuw



Beleefroutes meanderen om De Groene As

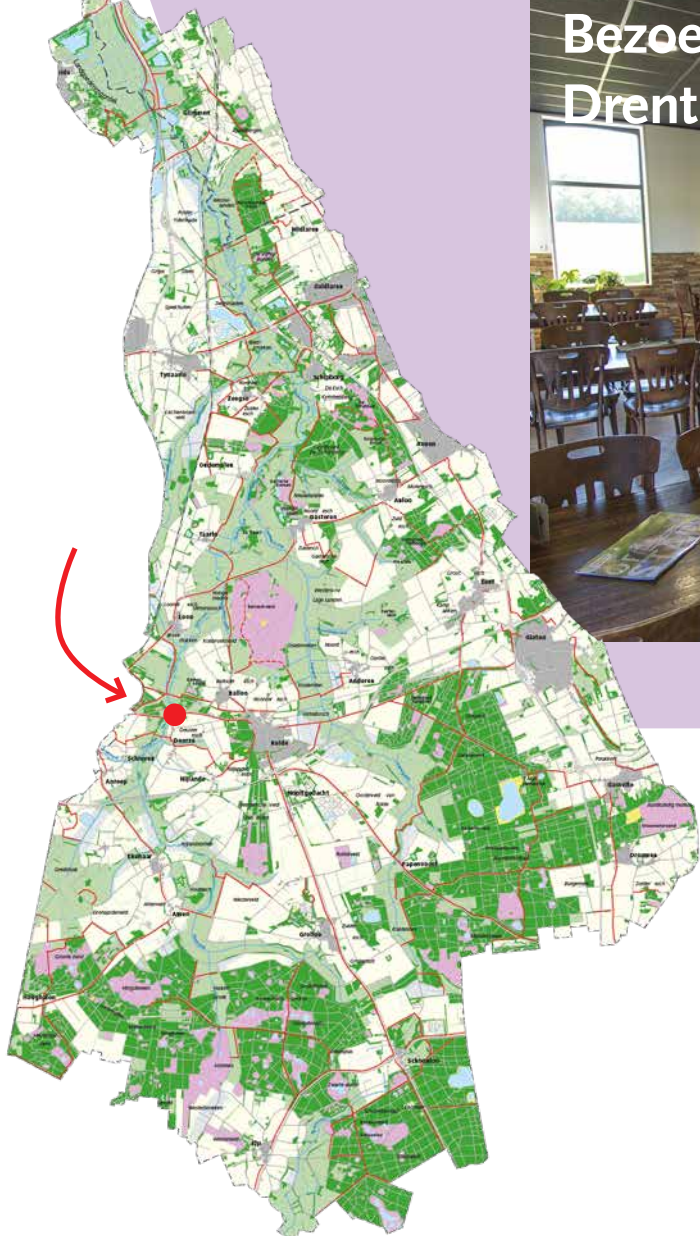
Voor wie vlot van Assen naar Groningen wil fietsen, of andersom, is de doorfietsroute De Groene As in de maak. Een directe verbinding, langs het Noord Willemskanaal. Rond De Groene As meanderen twee beleefroutes voor de recreatieve fietser die de tijd wil nemen. De ene route start bij het treinstation in Groningen, de andere bij het station van Assen. Elke route is 40 kilometer lang en ze kruisen elkaar bij De Punt. Halverwege kun je er dus ook voor kiezen om de lus terug naar het startpunt te nemen. Onderweg kunnen fietsers op hun telefoon de verhalen van bijzondere plekken bekijken en beluisteren in acht minidocumentaires. Ze gaan over het eeuwenoude beekdallandschap van de Drentsche Aa, de hoge ruggen, de polders, de meren en de landgoederen.

Het landschap en de historie zijn in beeld gebracht vanuit diverse perspectieven: vanuit de lucht, via het water van de Drentsche Aa en door de verhalen van bewoners.

De routes zijn gemakkelijk beschikbaar via <https://shary.nl> of in de Shary app op een smartphone of tablet. De app is gratis te downloaden via de app store. Of scan de QR-codes om de routes te downloaden.

Scan de QR-code om nog nog veel meer informatie te vinden.





Het voormalige café en zalencentrum De Aanleg in Deurze wordt het nieuwe bezoekerscentrum van Nationaal Park Drentsche Aa. De plannen zijn klaar, maar het Overlegorgaan Drentsche Aa moet eerst nog een definitief besluit nemen over de financiering. Aansluitend moeten de individuele partners, zoals de gemeenten, nog besluiten of ze willen aanhaken.

De locatie in Deurze is bij uitstek geschikt om het verhaal van de Drentsche Aa te vertellen. Het ligt aan de rand van het gebied maar toch centraal - zie kaartje - en ook de verste uithoeken van het Nationaal Park liggen vanaf hier op fietsafstand. Vanaf het bezoekerscentrum start het familiepad Drentsche Aa en een gemarkeerde wandelroute Deurzerdiep: scan hiervoor de QR-code.

van het terrein naar het Deurzerdiep aangelegd. Het plan is om bovendien een voorziening aan te leggen waardoor bezoekers straks onder water kunnen kijken naar de vissen en andere dieren in de beek.

In het hoofgebouw is kantoorruimte gemaakt waar de communicatiemedewerkers van het Nationaal Park, in dienst van IVN, onlangs hun intrek hebben genomen. Verder komt er vergaderruimte en op de bovenverdieping bescheiden verblijfsaccommodatie.

Sinds het begin van de zomer is de bistro al open. Dagelijks van 10.00 tot 18.00 uur (maandag vanaf 12.00 uur) kunnen bezoekers hier terecht voor koffie met gebak of voor een lunch. Er is ook een openbaar, vrij toegankelijk toilet.



De ingrijpende verbouwing is inmiddels een flink eind gevorderd, maar gaat nog even door. Medio 2024 zal naar verwachting het informatie- en educatiegedeelte, het hart van het bezoekerscentrum, open gaan. Behalve de informatiebalie en de expositie in het bestaande gebouw komt er een kapschuur waar schoolklassen natuurlessen kunnen krijgen. Daarvoor wordt ook een waterverbinding



Drones boven het Nationaal Park: wat mag en wat mag niet?

Vliegen met drones levert mooie foto's op en kent nuttige toepassingen, maar zorgt ook voor verstoring van de natuur, met name van vogels en zoogdieren. Daarnaast is het ook verstoring voor bezoekers. Een groot deel van Nationaal Park Drentsche Aa is aangewezen als stiltegebied en het mag duidelijk zijn dat vliegen met drones hier in het algemeen niet gewenst is. De regelgeving voor het vliegen met drones is ingewikkeld en sommige aspecten staan landelijk nog ter discussie. Maar de regels die er zijn maken bij elkaar wel dat in vrijwel het hele Nationaal Park niet, of alleen met speciale toestemming, met drones gevlogen mag worden.

In de eerste plaats: het luchtruim boven vrijwel de hele noordelijke helft van Nationaal Park Drentsche Aa behoort tot het gecontroleerde luchtruim (de zogenaamde CPR) van vliegveld Eelde. Hier zijn vluchten in de 'open categorie' niet toegestaan, vluchten in de 'specifieke categorie' alleen onder voorwaarden. Het zuidelijke deel (ten zuiden van de N33) ligt in een militaire laagvliegroute; hier is dronevliegen evenmin toegestaan. Los daarvan geldt nog een verbod in een straal rond de radiotelescoop Westerbork.

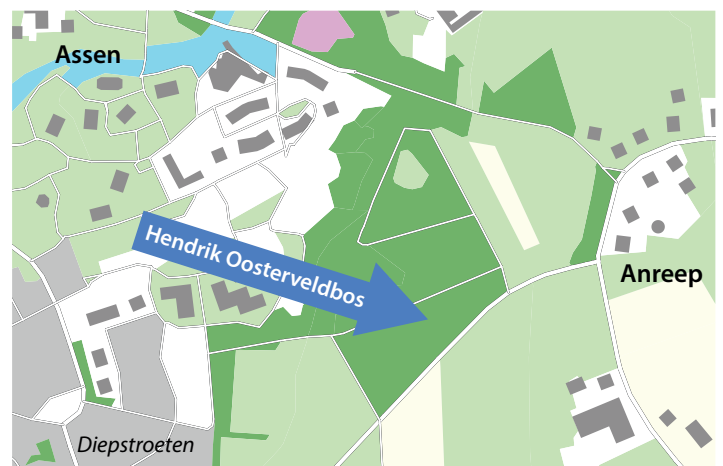
Daarnaast: de kern van het Nationaal Park is Natura 2000-gebied. In het beheerplan daarvan is vastgelegd dat dronevluchten in en rond dit gebied op voorhand niet zijn toegestaan. Voordat drones gebruikt mogen worden, moet eerst beoordeeld worden of het gebruik negatieve effecten heeft op de instandhoudingsdoelen. In sommige gevallen moet een vergunning in het kader van de

Natuurbeschermingswet aangevraagd worden bij de provincie Drenthe. Terreinbeherende organisaties mogen wel drones gebruiken als dat bijdraagt aan het behalen van de instandhoudingsdoelstellingen (bijvoorbeeld voor monitoring), maar alleen als dat niet op een andere, minder verstoring manier kan. In het algemeen geldt overigens dat iedereen die, waar dan ook, met een drone wil vliegen moet voldoen aan de EU-regels daarvoor. Je moet je bijvoorbeeld registreren, een vliegbewijs hebben, bepaalde gedragsregels in acht nemen enzovoort. De regels zijn te vinden op www.rijksoverheid.nl/onderwerpen/drone/nieuwe-regels-drones (voor recreatief gebruik) en <https://ondernemersplein.kvk.nl/zakelijk-gebruik-van-drones>.



EVEN KIEKEN

DIEPSTROETEN/HENDRIK OOSTERVELDBOS



Op voormalig terrein van zorginstelling Van Boeijen is de nieuwe Asser woonwijk Park Diepstroeten verzezen. In een hoefijzervorm rond deze wijk ligt een natuurgebied dat sinds kort eigendom is van Het Drentse Landschap. Het westelijke deel (tussen de wijk en het spoor) is een groenstrook met een afwisseling van bos, grasland en water. De uitstraling varieert van parkachtig tot ruig natuurlijk. Volg je het pad door deze strook zuid- en vervolgens oostwaarts, dan

kom je in de eigenlijke Diepstroeten: een stukje beekdal met een gekanaliseerd loopje (dat uitkomt in het Anreepdiep) en een paar houtwallen. Weer ten oosten daarvan beland je in het Hendrik Oosterveldbos, genoemd naar de oud-voorzitter van het Overlegorgaan Drentsche Aa, wiens financiële steun de aankoop van het natuurgebied mogelijk maakte. Het is een halve eeuw geleden aangeplant als productiebos op landbouwgrond en vervolgens altijd ongemoeid gelaten. Dat heeft een

weelderig loofbos opgeleverd zoals je in Drenthe haast nergens aantreft. Een paradijs voor zangvogels. Het geheel vormt een mooi uitloopgebied voor wijkbewoners en andere Assenaren, maar is ook voor anderen de moeite waard om eens een kijkje te nemen.

De wandelroute 'De loopjes van Assen' (10 km, te vinden op www.eindjeomindrenthe.nl) voert er helemaal doorheen.

Activiteiten in het licht

HET HELE JAAR DOOR HOUDT HET NATIONAAL PARK DRENTSCHE AA EXCURSIES ONDER LEIDING VAN ERVAREN GIDSEN. HIERONDER EEN GREEP UIT HET AANBOD VAN DE KOMENDE MAANDEN. HET COMPLETE OVERZICHT VINDT U IN DE OP STAP KRANT (ONDER ANDERE VERKRIJGBAAR BIJ HORECAONDERNEMERS IN HET DRENTSCHE AA-GEBIED) EN (MET DE MEEST ACTUELE GEGEVENS) OP ONZE WEBSITE (WWW.DRENTSCHEAA.NL/ACTUEEL/ACTIVITEITEN). DEELNAME AAN DE EXCURSIES IS GRATIS; AAN HET EIND VAN DE EXCURSIE KUNT U EEN VRIJWILLIGE BIJDRAGE VOOR HET GEBIEDSFONDS DRENTSCHE AA GEVEN. AANMELDEN IS NIET NODIG. GOEDE WANDELSCHOENEN OF LAARZEN WORDEN AANBEVOLEN. LET OP: UW HOND MAG NIET MEE.

Zondag 29 oktober

FOTOGRAFEER EN MEER: SPIEGELINGEN IN BLANKE VEEN EN WITTE VEEN

Het Blanke Veen en het Witteveen zijn fotogenieke vennen midden in het bos. Als de wind wegvalt, spiegelen de prachtige herfstkleuren van onder meer de machtige Amerikaanse eiken in het water. De vennen liggen in het Hart van Drenthe, een bosgebied waarin de natuur steeds meer ruimte krijgt. De paden die nodig waren voor het bosbeheer verdwijnen langzamerhand. Alleen spannende wandelpaden blijven over. Er ontwikkelt zich een nieuwe wildernis in het voormalige productiebos.

Start 13.30 uur, parkeerplaats zandspeelplaats boswachterij Grolloo.



Zaterdag 11 november:

**'BOEREN DEUR DE JAOREN HEN',
LANDSCHAPSHISTORISCHE WANDELING
RONDOM LOON**

Tijdens de wandeling bezoeken we de boerderij van de familie Uiterwijk aan de Koeweg. Willem Uiterwijk vertelt over het bedrijf en de boermarke van Loon. Boeren dragen al vijfduizend jaar bij aan het mooie landschap van het huidige Nationaal Park Drentsche Aa. De gidsen geven daar uitleg over en gaan ook in op veldnamen en geologische en archeologische bijzonderheden rond Loon.

**Start 10.00 uur, de Brink van Loon,
hoek Gasterenseweg-Peeloërweg.**

Zondag 26 november 2023:


HET MYSTERIE ROND HET ZWATTEWATER

Volgens de spellingcontrole is 'Zwattewater' fout. Op de topografische kaart heet het meer dan ook Zwarte Water. Die naam zou verwijzen naar de kleur van het water, dat door de veenondergrond zwart kleurt. Staatsbosbeheer spreekt echter van Zwattewater. Een naam die verwijst naar het Drentse woord zwatte, dat scheiding of grens betekent. Door het water loopt de grens tussen twee gemeenten en twee waterschappen. Ook ligt hier een belangrijke waterscheiding.

**Start 13.30 uur, parkeerplaats De Zwatte,
aangegeven vanaf de weg Schoonloo-Elp
(Schoonloërweg)**

'Elk seizoen laat het licht prachtig schijnen op dit natuurrijke gebied: Nationaal Park Drentsche Aa. De ruimte omringd door de beslotenheid van bossen; het verrassend veelzijdige kleurenpalet zorgt iedere keer voor een andere beleving.'

JOLANDA BOOMSMA, ZEEGSE



Excursieprogramma



Drentsche Aa

Drentsche Aa

HET SPAREN WAARD

Help mee met gift

Heeft het Drentsche Aa-gebied ook uw hart gestolen? U kunt meehelpen het gebied zo mooi te houden door een gift te doen aan het Gebiedsfonds Drentsche Aa. Elke bijdrage, groot of klein, wordt gebruikt voor het onderhoud en waar nodig herstel van dit prachtige landschap.

U kunt uw bijdrage overmaken naar IBAN: NL73 RABO 0129.0784.84 op naam van Stichting Gebiedsfonds Drentsche Aa.

Meer weten? Kijk op www.gebiedsfondsrentscheaa.nl.

Gebiedsfonds
DRENTSCHE AA

Door de beperkte oplage van Doorstroom is het niet mogelijk om met een wikkel of print op het blad zelf te werken. De biobased afbreekbare plastic verpakking is vooralsnog de enige oplossing. Mocht u het blad alleen digitaal of zelfs helemaal niet meer willen ontvangen, meld dit dan via drentscheaa@drenthe.nl

Bent u al geabonneerd op onze digitale nieuwsbrief? Deze gratis nieuwsbrief komt vier keer per jaar uit. Zie www.drentscheaa.nl/actueel/digitale-nieuwsbrief

DRENTSCHE AA
NIEUWSBRIEF

X @NPDrentscheaa

f www.facebook.com/drentscheaa

o www.instagram.com/nationaal_park_drentscheaa

Colofon

Secretariaat Nationaal Park Drentsche Aa

Kees Folkertsma, Elaine Sapulete

Postbus 122, 9400 AC Assen

Telefoon: (0592) 365 555

E-mail: drentscheaa@drenthe.nl

Internet: www.drentscheaa.nl

Communicatie en Educatie

Nationaal Park Drentsche Aa

IVN Drenthe: André Brasse,

Timanca Manak

Postbus 125, 9400 AC Assen

Telefoon: (0592) 371 740

E-mail: drentscheaa@ivn.nl

Teksten en eindredactie

Henk van den Brink, Noordwolde (Gr)

Redactie

André Brasse, Henk van den Brink,

Timanca Manak

Fotografie

NP Drentsche Aa (tenzij anders aangegeven)

Grafische verzorging

Docucentrum provincie Drenthe

Cartografie

GIS en Cartografie provincie Drenthe

Druk Scholma, Bedum

Verspreiding Post NL



MIX
Papier van
verantwoorde herkomst
FSC® C020294

© Secretariaat Nationaal Park

Drentsche Aa 2023

ISSN: 1876-8989

Nederland heeft 21 nationale parken

