



Tien jaar Nationaal Park

Nummer 19
Oktober 2012



Het Nationaal Park Drentsche Aa bestaat tien jaar. Na een lange en soms roerige voorgeschiedenis lukte het in 2002 om alle belangen te scharen achter een Nationaal Park met verbrede doelstelling (naast natuur evenveel aandacht voor onder meer landbouw en leefbaarheid) en als uitgangspunt ‘behoud door ontwikkeling’. Om die abstracte leus concreet te maken, gold vanaf het begin: aan de slag, projecten uitvoeren. En dat is gebeurd: in totaal zijn in die tien jaar 154 projecten uitgevoerd, keurig verdeeld over het gebied – inclusief het grotere, enkele jaren later ingestelde Nationaal Landschap – en over de thema’s landbouw, natuur en landschap, recreatie, voorlichting en educatie, water en wonen en leefbaarheid. Op de volgende pagina’s een beknopt overzicht en een paar sprekende voorbeelden.

In dit nummer

- Tien jaar Nationaal Park
- Drentsche Aa als inspiratiebron:
Henk Bos en Janetta Veenhoven
- Toen en nu: Kymmelsberg
- Gesignaleerd: zeldzame vlinders en libel
- Korte berichten:
hermeandering Zeegserloopje,
herstelplan stengellose sleutelbloem, afscheid Herman Thije





Tien jaar Nationaal Park



Uitgevoerde projecten	
Landbouw	22
Natuur en landschap	39
Recreatie	38
Voorlichting en educatie	9
Water	22
Wonen en leefbaarheid	24
Totaal	154

(per 1 september 2012)

Recreatie

Er zijn veel recreatieve voorzieningen tot stand gebracht, waar zowel bezoekers als bewoners van profiteren. Voorbeelden:

- De 'toegangspoorten' Wedbroeken (bij Tynaarlo), Homanshof (Anloo) en Onder de Molen (Rolde) en de 'knooppunten' Molensteeg (Oudemolen), Hagenbrink (Anderen), Kniphorstbosch, Galgenriet (Gasteren) en Gasterse Duinen: parkeerplaatsen met informatievoorziening, die helpen het recreatieve verkeer te 'sturen'
- Fietspad Oudemolen-Zeegse en fietspad Okkenveen-Noordlaarderbosch
- Dorpsommetjes bij Gasteren en Anderen


Herstel Eldersloopje: idee van bewoner

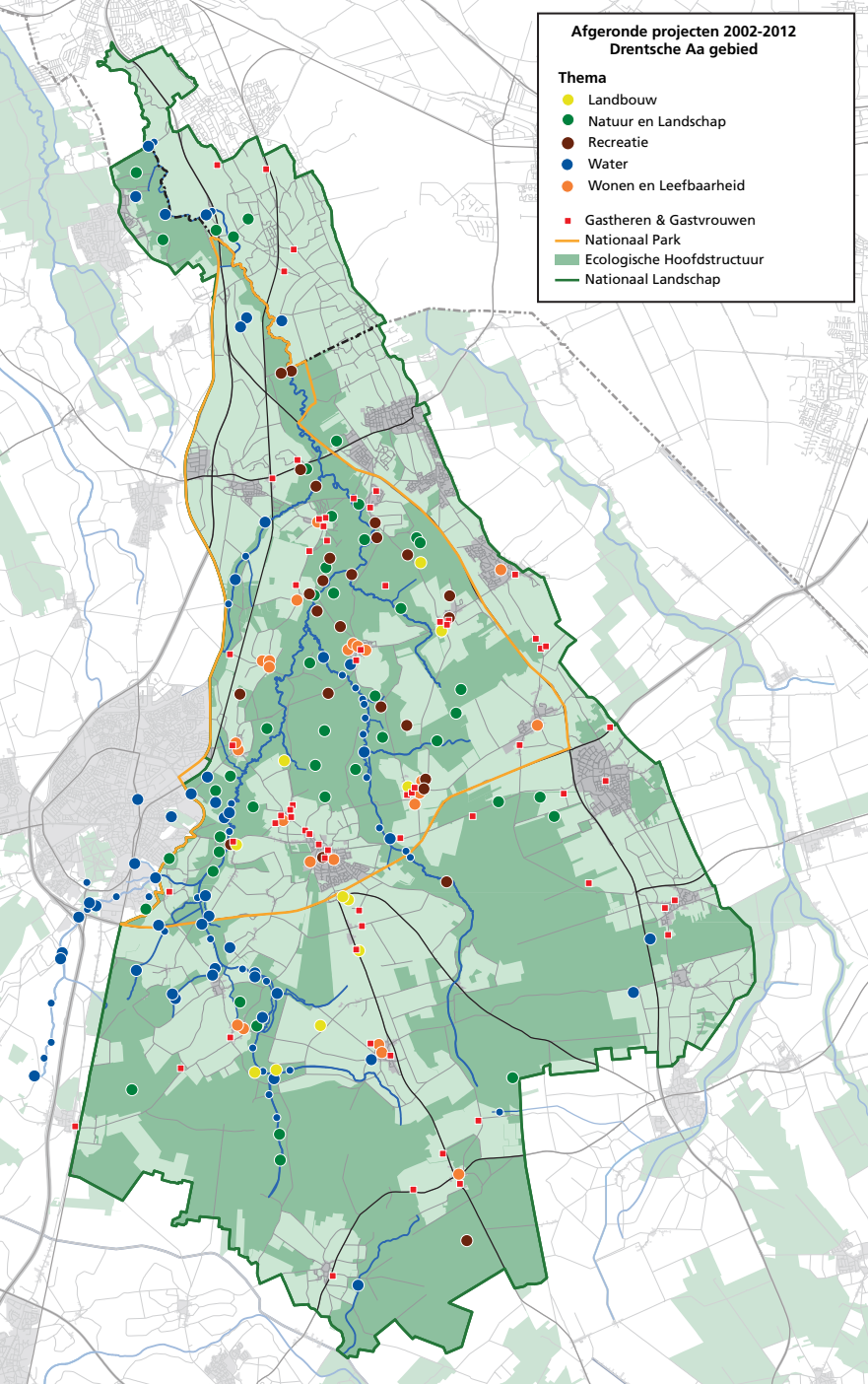
Kom met projectvoorstellen, dan zorgen wij dat ze worden uitgevoerd. Die oproep richt het Overlegorgaan Drentsche Aa niet alleen aan instanties, maar ook aan de bewoners. Natuurlijk is lang niet ieder idee uitvoerbaar. Maar dat een goed idee kans van slagen heeft, bewijst het voorbeeld van het Eldersloopje, het ruimslootje dat door Eldersloo stroomt. Het herstel van de oude kronkelloop was een voorstel van Wytse Sikkema, inwoner van Eldersloo.

"Op mijn wandelingen bij Eldersloo stuitte ik op de resten van deze oude loop, verborgen in een bosje, dichtgeslibd met bladafval en zonder water", vertelt Wytse Sikkema. "Ik heb een voorstel voor herstel van de meanders geschreven aan de secretaris van het Overlegorgaan, en die heeft het doorgevoerd aan het waterschap Hunze en Aa's." Het waterschap had al plannen voor het herstel van een aantal loopjes en meanders in de buurt en voegde het Eldersloopje daar aan toe. "Het helpt als je je voorstel goed onderbouwt en voorziet van foto's en kaarten, zodat het er professioneel uitziet. Door mijn werk als geoloog kon ik dat vrij goed doen." Het loopje is opgeschoond en duikers en een stuwte zorgen ervoor dat er weer water in stroomt. Verder stroomafwaarts richting Deurzerdiep is ook de oorspronkelijke loop met zijn kronkels hergraven, zodat de oude bomen weer aan het loopje staan. "Het waterschap heeft er een behoorlijk bedrag aan besteed. De Baarveldweg is nog opgebroken om een grotere duiker aan te brengen." Zo is een karakteristiek stukje Drents landschap hersteld.

Netwerk van gastheren en -vrouwen

Het Nationaal Park en Nationaal Landschap onderscheidt zich van andere gebieden in de aanpak van de informatievoorziening aan bezoekers. De meeste nationale parken en nationale landschappen hebben één bezoekerscentrum. Bij de Drentsche Aa zijn het ondernemers in het gebied (voornamelijk recreatie- en horecaondernemers) die hun gasten wegwijs maken. Een cursus door de organisatie van het Nationaal beek- en esdorpenlandschap heeft hun gebiedskennis verdiept. Inmiddels hebben meer dan honderd mensen van zestig verschillende bedrijven de cursus gevolgd. Twee van hen vertellen over hun ervaring als gastheer.





**Afgeronde projecten 2002-2012
Drentsche Aa gebied**

Thema

- Landbouw
- Natuur en Landschap
- Recreatie
- Water
- Wonen en Leefbaarheid
- Gastheren & Gastvrouwen
- Nationaal Park
- Ecologische Hoofdstructuur
- Nationaal Landschap

Natuur en landschap

Er is hard gewerkt aan het verbeteren van de kwaliteit van natuur en landschap. Een paar opvallende projecten:

- Landschapsherstel Diepstroeten bij Anreep
- Herstel benedenloop Drentsche Aa bij Paterswolde
- Natuurherstel Holmers-Halkenbroek tussen Amen en Elp
- Inrichting Dijkveld bij Assen
- Herstel oude meanders (verschillende plekken)
- Herstel houtwallen, onder meer bij het Anlooërdeepje
- Inrichting Strubben-Kniphorstbosch

Betrokken bewoners

Er is veel geïnvesteerd in versterking van de betrokkenheid van bewoners bij het gebied, onder meer via terugkerende bewonersdagen en thema-avonden en de jaarlijkse Dag van de Drentsche Aa.

Opvallend is de groeiende bijdrage van bewoners aan het beheer van het gebied. Voorbeelden zijn het onderhoud van houtwallen door agrarische natuurvereniging Meander en het onderhoud van de Zeegser Duinen door Werkgroep Siepelveen.

Educatie

Het IVN Consulentenschap Drenthe verzorgt voor het Nationaal Park en Nationaal Landschap Drentsche Aa een scala aan activiteiten op het gebied van educatie. Naast cursussen voor bewoners en ondernemers zijn er programma's voor scholen in basis- en voortgezet onderwijs. Immers, wie de jeugd heeft... In een volgend nummer van Doorstroom besteden we hier uitgebreid aandacht aan.

**Rudie Smit
(Boerderijcamping het Amerveld in Amen)**

Het Drentsche Aa-gastheerschap is Rudie Smit op het lijf geschreven. Hij is niet alleen eigenaar-beheerder van boerderijcamping het Amerveld, maar leidt bovendien regelmatig groepen rond in zijn trekkertram. "Ik rijd door de hele omgeving, van Hooghalen tot het noordelijke eindpunt van de Drentsche Aa, met de microfoon in de hand, en ik kan bijna overal wat over vertellen. Ik hoef bijna nooit te zeggen dat ik het antwoord op een vraag niet weet." Ook zijn campinggasten helpt hij graag op weg: "Voor alle gasten ligt een boek met fietsroutes klaar." Geen moeite is Rudie te veel om het Drentsche Aa-gebied te promoten. "Een jaarlijks terugkerend stel fietste altijd vanaf de camping naar het zuiden. Op een gegeven moment zei ik: nu gaan jullie ook eens naar de noordkant, die is eigenlijk nog veel mooier. Ik heb ze naar Anderen gebracht en een fietsroute daarvandaan meegegeven."



<< Rudie Smit
< Rein de Wilde

**Rein de Wilde
(Groepsaccommodatie 't Anderhoes in Anderen)**

"Hoewel ik al veel van het gebied wist, heb ik op de cursus gastheerschap veel over het landschap en het ontstaan ervan geleerd", vertelt Rein de Wilde van 't Anderhoes. "Daardoor kan ik mijn gasten er meer over vertellen. Bovendien ben ik er nu meer op gericht. Ik ontvang groepen altijd persoonlijk en dan merk ik snel of mensen behoefte aan informatie hebben. Daar speel ik dan op in." 't Anderhoes is gespecialiseerd in het ontvangen van mensen met een lichte handicap. Het beschikt daarvoor over aangepaste voorzieningen. "Dat is vaak een reden om voor ons te kiezen, maar de mooie omgeving speelt zeker ook een rol." "Het gastheerschap heeft ook met zich meegebracht dat ik andere ondernemers beter heb leren kennen. Zo informeer ik onze gasten over recreatieve voorzieningen in de omgeving, zoals pannenkoekboerderij Brinkzicht in Gasteren of theeschenkerij Homanshof in Anloo. Die kende ik wel, maar nu weet ik wie het zijn en wat er mogelijk is."

Voor veel kunstenaars – schilders, schrijvers, muzikanten – was en is de Drentsche Aa een bron van inspiratie. In deze rubriek vertellen zij wat het landschap van de Drentsche Aa voor hen betekent.

Henk Bos en Janetta Veenhoven Nooit zonder de Drentsche Aa



Je hoeft geen dure cameraploegen naar de Zuidpool, de Serengeti of de Amazone te sturen om schitterende natuurbeelden te krijgen. Henk Bos en Janetta Veenhoven trekken keer op keer volle zalen met hun natuurfilms. Ze laten unieke beelden zien die geen kijker ooit meer vergeet. En alle opnamen maken ze 'gewoon' in hun eigen achtertuin: het land van de Drentsche Aa.

Geen flauw vermoeden van het latere succes had Henk Bos toen hij tien jaar geleden een eenvoudige handcamera kocht om de natuur op het Ballooërveld te gaan filmen. "Ik was aan het herstellen van een zware ziekte, en in het kader van het genezingsproces wilde ik iets doen wat ik nog nooit had gedaan. Gewoon voor mezelf. Op een gegeven moment had ik iemand nodig die door de film loopt en vroeg ik Janetta of ze een dag meewilde." Die ene dag groeide uit tot een intensieve samenwerking. Het was Janetta die Henk erop wees dat hij iets heel bijzonders aan het maken was. "Steeds meer mensen vroegen waar

Henk mee bezig was. Ik besloot de adressen van al die mensen te noteren en ze uit te nodigen voor een voorstelling van de film. Toen de film klaar was, huurden we het buurthuis in onze wijk af en tot onze stomme verbazing kwam iedereen, de zaal zat vol."

Overdonderd

Er volgden meer voorstellingen van 'Nooit zonder de natuur' en binnen de kortste keren klopte TV Drenthe aan: de omroep wilde er een tv-serie van maken. De zesdelige reeks werd een van de best bekeken Drentse tv-programma's van dat jaar. Vervolgens maakte het duo een film over de natuur rond Assen. 'De Achtertuin van Assen' werd door de gemeente aan de bewoners gepresenteerd, wat voor overvolle filmzalen zorgde. "We waren een beetje overdonderd door het succes", zegt Henk.

Een sponsor maakte de aanschaf van een complete cameraset mogelijk. Dankzij een subsidie van het Nationaal Park Drentsche Aa – voor het maken van de film 'In het land van de Drentsche Aa' – konden Henk en Janetta in hun bescheiden rijtjeswoning een eigen studio inrichten. "Toen zeiden we tegen elkaar: nu gaan we er helemaal voor."

De films van Henk Bos en Janetta Veenhoven

Nooit zonder de natuur (2005) – over het Ballooërveld

De Achtertuin van Assen (2006)

In het land van de Drentsche Aa (2008)

De Stille Kracht van de Drentse Natuur (2010) – over Drentsche Aa, Hunze en Hondsrug

De Groene Horizon (2012) – over Midden-Drenthe

Op dit moment werkt het duo aan een nieuwe 'lofzang op de Drentsche Aa', waarin het water een hoofdrol speelt. Die gaat ook veel unieke beelden van het leven onder water bevatten. Henk Bos: "Mensen krijgen de Drentsche Aa te zien zoals ze haar nog nooit gezien hebben. Wij hadden haar ook nog nooit zo gezien!" De film komt begin 2014 uit. Meer weten? Kijk op www.henkbos.net




DVD 'Ode an de Ao' vanaf 24 november te koop voor € 10,-
Vertoning film 'In het land van de Drentsche Aa' op donderdag 13 december 2012. Zie achterzijde voor meer informatie.



Toen en nu

Kymmelsberg, oudste belvédère



Geheim

Sindsdien is het tweetal letterlijk dag en nacht bezig met het maken van natuurfilms. “Het is geen werk maar een manier van leven”, zeggen ze zelf. Maar bij alle veranderingen is hun werkwijze nog dezelfde als bij de eerste film. Henk: “Weet je wat ons geheim is? We vragen ons geen seconde af wat de mensen leuk zouden vinden. Nee, we zijn zelf steeds weer diep onder de indruk van wat we in de natuur tegenkomen. En we laten de kijker onze avonturen meeleven. Daarbij gaan we altijd door tot we het verhaal compleet hebben. Als we het liefdesleven van de ijsvogel in beeld willen brengen, blijven we net zo lang filmen tot alles erop staat, van de eerste verleidingspoging tot en met de paring. In een minuut film zit soms weken werk. We verleggen steeds onze grenzen. Ook fysiek.” Janetta geeft een voorbeeld: “We zijn een keer twee weken in ijzige vrieskou bezig geweest om een middelste bonte specht goed in beeld te krijgen. Daarna had ik zo’n kou in mijn lijf dat ik er ziek van ben geweest. Ik kon nachtenlang niet slapen van de pijn. Maar de vogel stond er wel fantastisch op! En dat geeft zoveel voldoening...”

Het is hier!

Henk: “Als natuurfilmer blijf je altijd een beginneling, je ontdekt elke keer nieuwe dingen. En het mooiste is: het is allemaal hier! In Drenthe! In onze achtertuin! Dat verwachten mensen niet. Reacties als ‘door jullie film krijg ik zin om zelf de natuur in te trekken’ en ‘kan ik dit zelf ook zien’ doen ons goed. We hopen dat mensen door onze films beseffen hoe bijzonder dit gebied is. Aan het begin van onze voorstelling zeggen we ook altijd: wij hebben alleen de plaatjes aan elkaar geplakt, nu gaat het verder tussen de natuur en jullie.” “We willen ook best op andere plekken in Drenthe filmen, maar als we moesten kiezen, kozen we zonder meer voor de Drentsche Aa. Hier raken we nooit uitgefilmde. Het gebied heeft ons in zijn greep. Elke keer als we ergens anders zijn geweest en we komen terug en zien de bruine borden van het Nationaal Park, zeggen we tegen elkaar: we zijn weer thuis!”

Deze berg is een door de wind opgeworpen stuifzandheuvel. Hier passeerde vroeger de doorgaande route van Groningen naar Coevorden. Door het verkeer, in combinatie met de activiteiten van de schaapskuddes van Schipborg, verdween de begroeiing en ging de ondergrond stuiven. De Kymmelsberg (vermoedelijk vernoemd naar de familie Kymmell) was de hoogste berg van het aldus ontstane stuifzandgebied. Hij ligt op de overgang tussen de es van Schipborg en het beekdal van de Drentsche Aa. In de jaren vijftig en zestig was de berg een bekende toeristische attractie en speelplek voor kinderen. ‘Vroeger beleefden wij hier veel plezier en gleden we in de winter met een slee van de berg af’, herinnert een oudere inwoner van Schipborg zich. In de loop van de jaren werd het uitzicht vanaf de berg steeds meer belemmerd door boomgroei. In 2003 is op verzoek van de Vereniging Dorpsbelangen Schipborg de opslag verwijderd, en daarmee de belvédère in ere hersteld. De berg biedt nu weer een schitterend panorama over het Schipborgsche diep. En trekt net als vroeger weer veel bezoekers.

Met dank aan: de heer Evenhuis, mevrouw van der Wees en de familie Schuiling uit Schipborg.

Bronvermelding: Schipborger Informatiekrant (SIK) nr. 39, 2008 en Noorderbreedte 95/71.





Grote weerschijnvlinder

De grote weerschijnvlinder is zeldzaam in Nederland, en al helemaal in het noorden van het land. Toch doken er in 2010 een paar exemplaren van deze prachtige vlinder op aan de rand van het beekdal van het Anlooërdiepje, op de grens met het jonge bos van het landgoed Schipborg. De aanplant van dat bos is waarschijnlijk niet vreemd aan de komst van de vlinder: er zijn namelijk veel wilgen geplant en dat zijn nu net de planten waarop de weerschijnvlinder haar eitjes afzet. In 2011 werden op deze plek opnieuw enkele weerschijnvlinders gesignaleerd, en ook in 2012 – toch bepaald geen goed vlinderjaar – waren ze present. Dat begint op de vestiging van een kleine populatie te lijken!

Grote weerschijnvlinder
Foto: Bert Oving

Digitale nieuwsbrief

Wilt u graag op de hoogte blijven van recente ontwikkelingen en wetenswaardigheden binnen het Nationaal Park en Nationaal Landschap Drentsche Aa, dan kunt u zich gratis aanmelden voor de digitale nieuwsbrief. Deze nieuwsbrief komt vier keer per jaar uit. Op de website www.drentscheaa.nl vindt u links in het midden het blauwe bordje waarop staat 'Drentsche Aa nieuwsbrief'. Wanneer u hierop klikt, wijst het zich verder vanzelf.

Bijzondere nachtvlinders

Eind augustus vingen Lammert Boer, Diliaan Wehlink en Pauline Arends een bijzondere nachtvlinder bij het Grolloërveen in de boswachterij Grolloo. Het was een bruine granietuil. Deze zeldzame soort komt vrijwel uitsluitend voor op de Veluwe en is recent ook waargenomen in Zuidoost-Friesland. Voor Drenthe is het pas de vierde waarneming. Het leefgebied van de vlinder bestaat uit heidevelden en andere open, grazige gebieden.

Nog zeldzamer is het karmozijnrood weeskind, een andere nachtvlinder, die Bert Oving aantroef bij het Schipborgsche Diep ter hoogte van Landgoed De Schipborg.



Bruine granietuil
Foto: Pauline Arends

Bijzondere libel

Dit voorjaar zag natuurkenner Sander Bot voor het tweede achtereenvolgende jaar twee exemplaren van de beekrombout bij het Oudemolensche Diep. En dat is bijzonder, want in Noord-Nederland ontbrak deze libel tot nu toe. Dat hij nu juist bij de Drentsche Aa opduikt, is ook weer niet zo vreemd. Het biotoop is hem op het lijf geschreven: de beekrombout houdt van helder stromend water met rijk begroeide oevers in een kleinschalig landschap met houtwallen, hooilanden en bosjes. Bovendien is hij in 1922 (!) al eens waargenomen bij Zeegse. Je zou dus kunnen spreken van een terugkeer. En gezien de sterk verbeterde waterkwaliteit zou die best eens blijvend kunnen zijn!

Beekrombout
Foto: Sander Bot



Hoop voor de stengelloze sleutelbloem

Het Drentsche Aa-gebied is de enige plek in Nederland waar nog zuiver wilde planten van de stengelloze sleutelbloem voorkomen. Ooit groeiden ze hier massaal, nu staan ze nog maar op drie plekken. Twee groeiplaatsen zijn bovendien erg kwetsbaar, zodat uitsterven een kwestie van tijd lijkt. In een ultieme poging deze prachtige plant voor het gebied te behouden is besloten tot een ingrijpende maatregel: herintroductie.

Afgelopen voorjaar is zaad van de nog aanwezige planten verzameld. Uit een deel daarvan worden in de kas planten opgekweekt. Om zoveel mogelijk genetische variatie te krijgen en inteelt te voorkomen wordt het materiaal van de drie populaties vermengd door kruisbestuiving met de hand. Het overige deel van het oorspronkelijk verzamelde zaad is deze zomer op tien geschikt lijkende plekken in het Drentsche Aa-gebied uitgezaaid. Hiervan wordt het kiemingssucces gevolgd. Op de geschikt bevonden plekken wordt volgend jaar het zaad van de kruisbestoven planten uitgezaaid. De bestaande groeiplaatsen blijven verder ongemoeid. Stichting Science4Nature voert dit project uit in samenwerking met de Werkgroep



Stengelloze sleutelbloem
Foto: Saxifraga - Jan van der Straaten

Florakartering Drenthe (www.wfdrenthe.nl), Staatsbosbeheer en de provincie Drenthe.

Stichting Science4Nature is nu op zoek naar bedrijven en/of particulieren die dit initiatief willen steunen om zo het hele herstelplan uit te kunnen voeren. Voor meer informatie zie www.science4nature.nl, of neem contact op via info@science4nature.nl.

Digitale dorpsatlas

Oude veldnamen, grenzen van marken, kerspelen en dingspelen, archeologische en cultuurhistorische bijzonderheden, verhalen over plekken en gebieden: het is allemaal te vinden op de website www.dorpsatlasdrentscheaa.nl, die afgelopen zomer is gelanceerd. Doel van deze digitale historische dorpsatlas is het verzamelen, vastleggen en voor een breed publiek toegankelijk maken van historische kennis. Veel van die kennis is afkomstig van wetenschappers, maar ook lokale kennis van de bewoners zelf speelt een rol. Ieder dorpsgebied heeft een werkgroep en/of contactpersoon die zelf gegevens aan de site kan toevoegen. De verwachting is dat op deze manier een groeiende database ontstaat van kennis van deskundigen en lokale amateurhistorici. De website is ontwikkeld in opdracht van het Nationaal beek- en esdorpenlandschap Drentsche Aa en werd mogelijk gemaakt door bijdragen van het Overlegorgaan, de Rijksuniversiteit Groningen en de Brede Overleggroep Kleine Dorpen in Drenthe (BOKD).



Afscheid Herman Thije

Dit najaar nam Herman Thije afscheid van het secretariaat van het Nationaal Park en Nationaal Landschap Drentsche Aa, waarvoor hij sinds de instelling tien jaar geleden werkte. Zijn inzet voor het gebied vanuit het provinciehuis in Assen

begon overigens al tien jaar eerder, in 1992. Hermans rol was die van projectontwikkelaar: "Ideeën vertalen in projecten, gesprekken aangaan, mensen op één lijn krijgen." Een van de hoogtepunten was voor Herman de landelijke aandacht voor het gebied, dat vooroefde met maatregelen als de instelling van spuitvrije zones langs waterlopen en de aanleg van vul- en spoelplaatsen voor landbouwmachines: "Premier Kok heb ik nog persoonlijk mogen rondleiden."

"De benoeming van het gebied tot Nationaal Park en Nationaal Landschap was een soort kroon op het werk. De erkenning dat het een zeer belangrijk gebied is, waar belangen samenkomen en men bereid is samen te werken", aldus Herman. De tabel en kaartje met alle afgeronde projecten op pagina 2/3 brengen deze resultaten mooi in beeld.

Wat hij na zijn pensionering gaat doen, daarover gaat hij eerst eens rustig nadenken. "Maar dat de Drentsche Aa er een rol in zal spelen, is klip en klaar."

Het hele jaar door organiseert het Nationaal beek- en esdorpenlandschap Drentsche Aa wandelexcursies onder leiding van ervaren gidsen. Hieronder een greep uit het aanbod van de komende maanden. Het complete overzicht vindt u in de Op Stap Krant (onder andere verkrijgbaar bij horecaondernemers in het Drentsche Aa-gebied) en (met de meest actuele gegevens) op onze website www.drentscheaa.nl. Deelname aan de excursies is gratis en aanmelden is niet nodig. Goede wandelschoenen of laarzen worden aanbevolen. Let op: honden worden niet toegelaten.



Activiteiten uitgelicht

- **Zaterdag 17 november: Wandeling doorkijkjes en veldnamen Anlooërdiepje**
Start 10.00 uur voor de kerk in Anloo, parkeren achter Café Popken Hollander, Brinkstraat 7

- **Zondag 25 november: Wandeling langs het Oudemolensche Diep**



Start 14.00 uur, parkeerplaats Molensteeg, Oudemolen

Het beekdal van het Oudemolensche diep staat centraal tijdens deze excursie. Een ervaren Drentsche Aa gids geeft uitleg over de natuur, het landschap en de historie van het gebied.

- **Zaterdag 1 december: Schipborgsche Diep en Burgvallen**

Start 10.00 uur, parkeerplaats Kymmelsberg, Schipborg

- **Zondag 9 december: Wandelen langs beek en es**

Start 14.00 uur, Café de Aanleg, Deurze

- **Zaterdag 15 december: Evertsbos**

Start 14.00 uur, parkeerplaats Pinetum, langs de weg Anderen-Anloo

- **Zondag 16 december: Zwattepad in de winter**

Start 13.00 uur, parkeerplaats Zwattewater, langs N374 Schoonloo-Elp



Dit informatiebulletin is een uitgave van het Nationaal beek- en esdorpenlandschap Drentsche Aa en gaat over zowel het Nationaal Park alsook het Nationaal Landschap, het gehele stroomgebied van de Drentsche Aa. Het wordt gratis huis aan huis verspreid. Als u in het gebied woont maar het blad niet hebt ontvangen, geef dit dan door aan het secretariaat. U kunt ook een abonnement aanvragen bij het secretariaat of via de website. U krijgt Doorstroom dan gratis toegestuurd.

Colofon

Secretariaat Nationaal beek- en esdorpenlandschap Drentsche Aa
Kees Folkertsma, Herman Thije
Postbus 122, 9400 AC Assen
Telefoon: (0592) 365864 / 365860
Fax: (0592) 365422
E-mail: drentscheaa@drenthe.nl
Internet: www.drentscheaa.nl
Coördinator communicatie en educatie
André Brasse,
IVN Consulentenschap Drenthe
Postbus 125, 9400 AC Assen
Telefoon: (0592) 371740

Eindredactie

Henk van den Brink,
Noordwolde (Gn)

Redactie

André Brasse
Henk van den Brink
Tirmanca Manak

Fotografie

NP Drentsche Aa
(tenzij anders aangegeven)

Grafische verzorging

Docucentrum provincie Drenthe

Verspreiding

TNT Post

Oplage

21.000 (gedrukt op FSC papier)



© Secretariaat Nationaal beek- en esdorpenlandschap Drentsche Aa 2012

ISSN: 1876-8989

Nederland heeft 20 nationale parken en 20 nationale landschappen

Dvd en filmavond

Ter ere van tien jaar Nationaal Park Drentsche Aa



De dvd 'Ode an de Ao' (symfonie van Egbert Meyers, Kees Hendriks en Erwin Budike, met natuurbeelden van Henk Bos en Janetta Veenhoven) is vanaf 24 november voor € 10,- te koop in Warenhuis Vanderveen in Assen en via www.hoesvandrenthe.nl

Op donderdag 13 december

wordt de film 'In het land van de Drentsche Aa' van Henk Bos en Janetta Veenhoven vertoond.

Kijk op de website www.drentscheaa.nl voor de startdatum van de voorverkoop en de voorverkoopadressen.

Een kaartje voor de film kost € 5,-

Zie ook pagina 4-5. Van beide activiteiten gaat een deel van de opbrengst naar het Gebiedsfonds Drentsche Aa.

Drentsche Aa digitaal

Alle actuele nieuwtjes over het Drentsche Aa-gebied, plus een heleboel achtergrondinformatie, vindt u op onze website: www.drentscheaa.nl

Natuurlijk is het Nationaal Park en Nationaal Landschap Drentsche Aa ook te volgen op Twitter:

@NPDRENTSCHEAA, en te vinden op Facebook:

www.facebook.com/drentscheaa

Een prima manier om steeds op de hoogte te blijven van recente ontwikkelingen, is u aanmelden voor de digitale nieuwsbrief. Deze gratis nieuwsbrief komt vier keer per jaar uit. Ga naar www.drentscheaa.nl en klik op het blauwe bordje met 'Drentsche Aa nieuwsbrief'.

