



Staatsbosbeheer



Terugkoppeling recreatiewensen Strubben




Inhoud presentatie

1. Reden bijeenkomst
2. Wensen gebruikersgroepen
3. Voorstel Staatsbosbeheer
4. Pauze
5. Reacties en vragen
6. Vervolg.

Bert Witvoet

Districtshoofd Drents Loo en Aa

Plan in april 2008 gereed



-Beschermd Archeologisch
Rijksmonument

-Samen met Provincie
Drenthe en
Stimuleringsfonds voor
Architectuur (Belvedere)

-Begeleidingsgroep

-In 2009 uitvoeringsplan

-Start uitvoering 2010



Nieuwe regels





Naar aanleiding van reacties:

- 3 juni 2010 In gesprek met Schipborg
- 29 juni 2010 Inloopmiddag Oudemolen
- 22 augustus 2010 Inloopmiddag Anloo

3 gebruikersgroepen:

- Ruiters en menners 9 september
- Wandelaars met hond 18 september
- ATB-ers 23 september



Ruiters en Menners

- Strubbenweg in menroute
- Ruiterspad langs Borgweg 58 in stand houden
- Route buitenom het raster
- Vaste route heeft geen voorkeur
- ATB en ruiters niet combineren
- Maak afwisselend pad
- Voor Menners ook ingang bij N-kampeerterein
- Akeren met varkens is slechte combi met ruiters



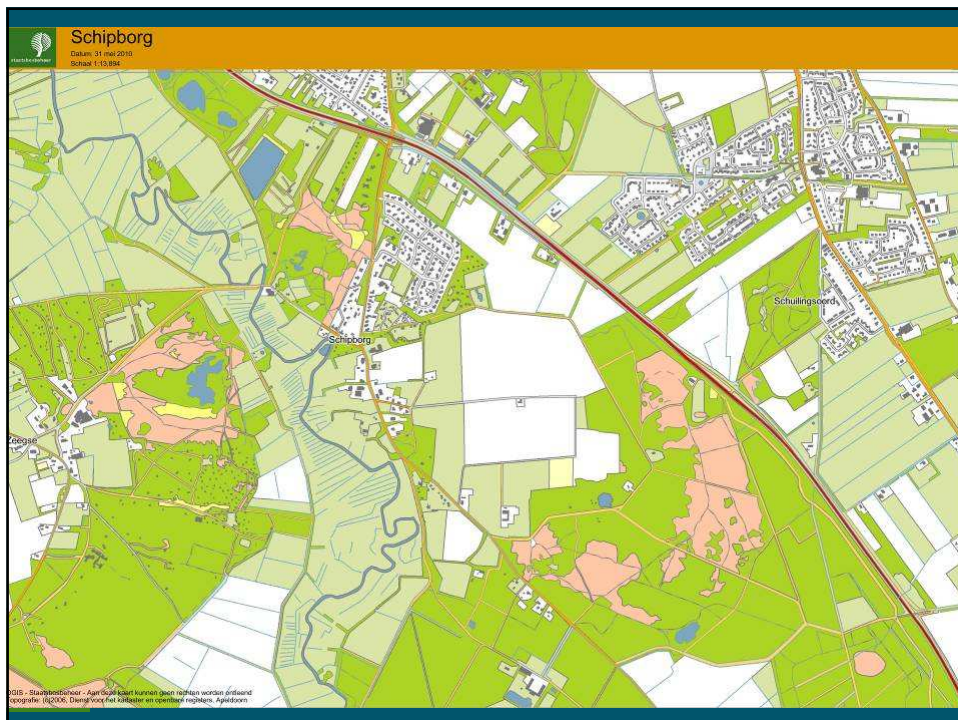
Wandelaars met honden

- Binnen raster honden niet verbieden
- Ook langs Defensiegebouw
- Losloopgebieden vanuit dorpen bereikbaar
- Extra losloopgebied in noorden
- Ook corridor langs Borgweg
- In toekomst ook corridor langs camping Anloo
- Raster niet pal aan pad

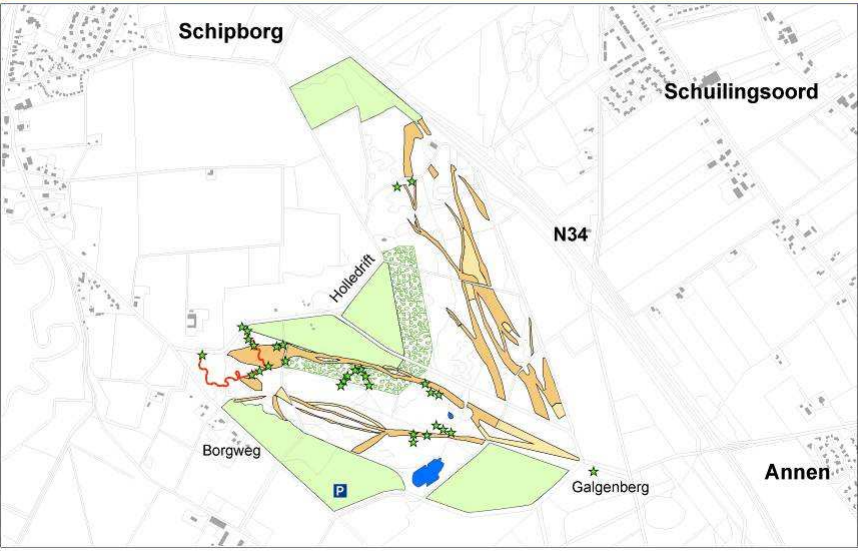


ATB

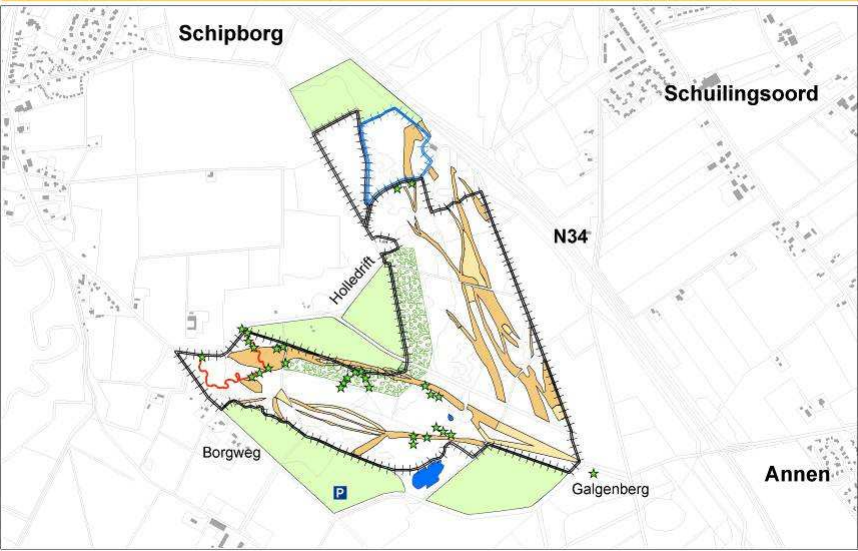
- Voorkeur om overal te kunnen rijden zonder routeverplichting
- ATB hoeft niet persé binnen raster
- Mededeling: ATB-ers rijden niet over grafheuvels
- ATB niet op wandelpaden
- ATB niet over Holle Drift van St. Mooi Schipborg
- Mogelijkheid over perceel Lambeck
- Kans op gevaarlijke situaties

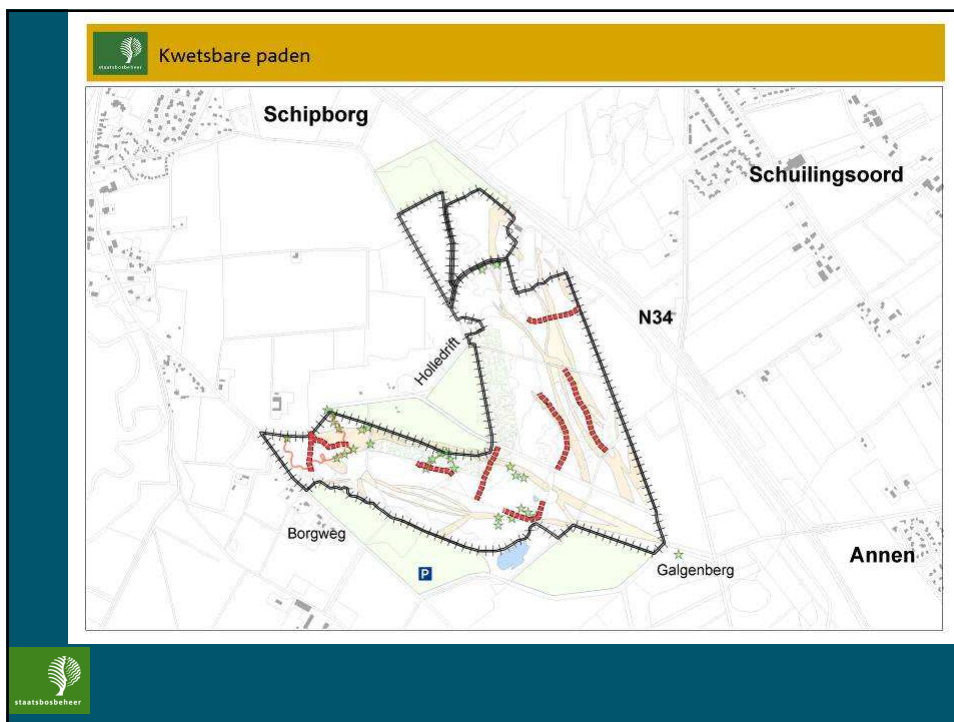
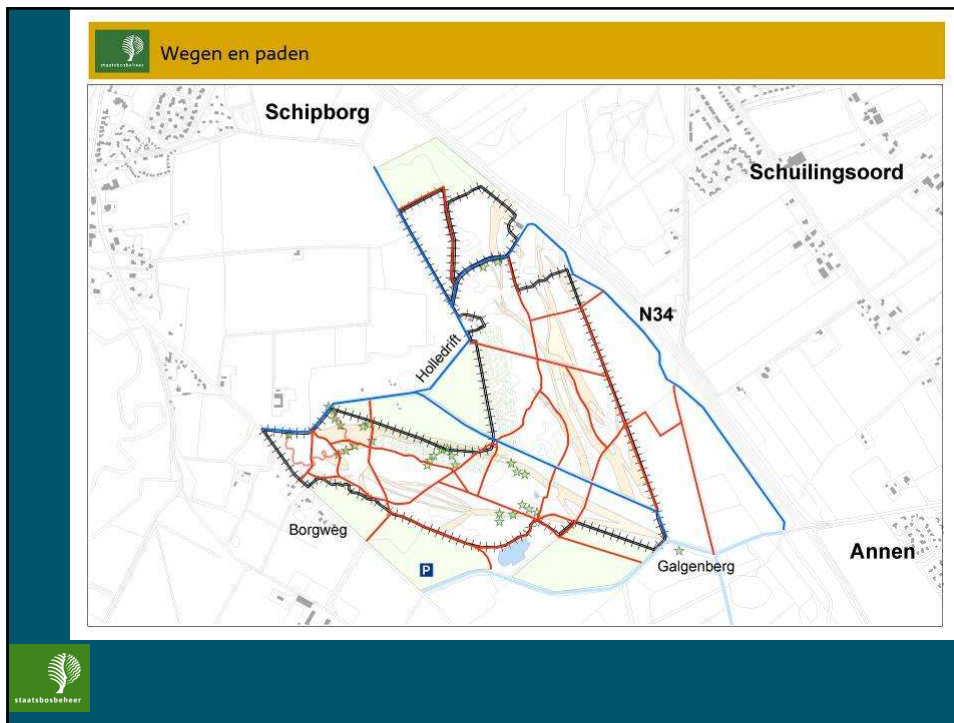


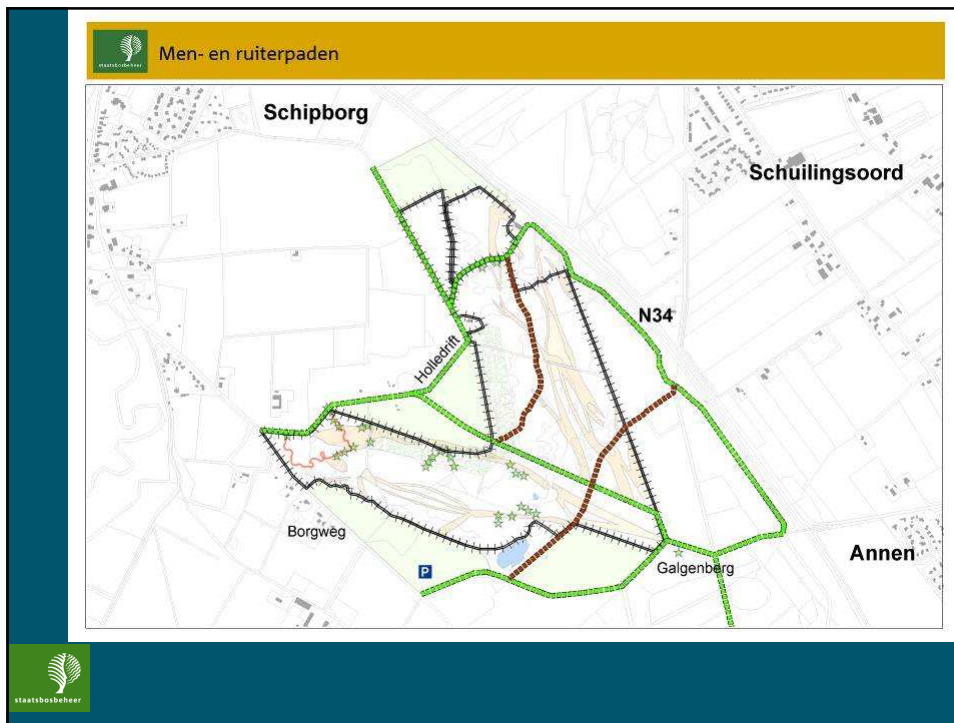
Waardevolle elementen



Raster begrazing







Zichtbaarheid in open terrein



Hek voor mannen



Doorgang voor ruiters

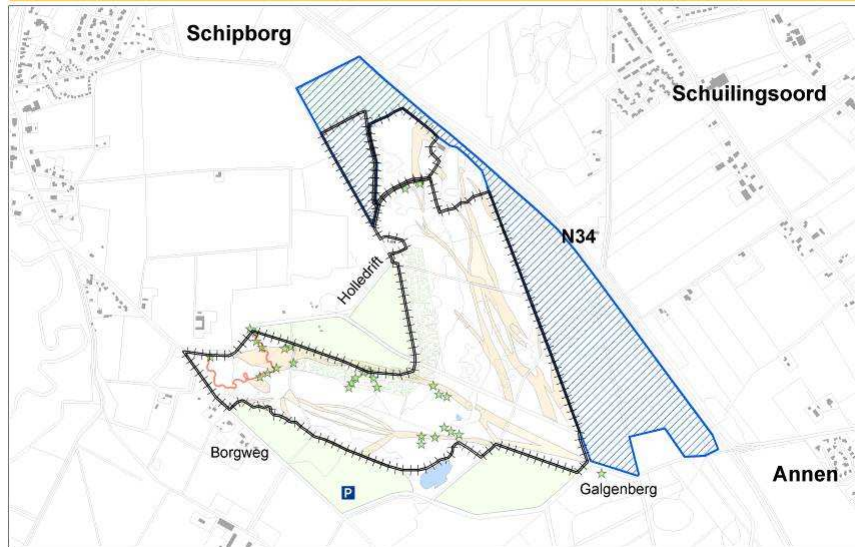


Wel afstappen

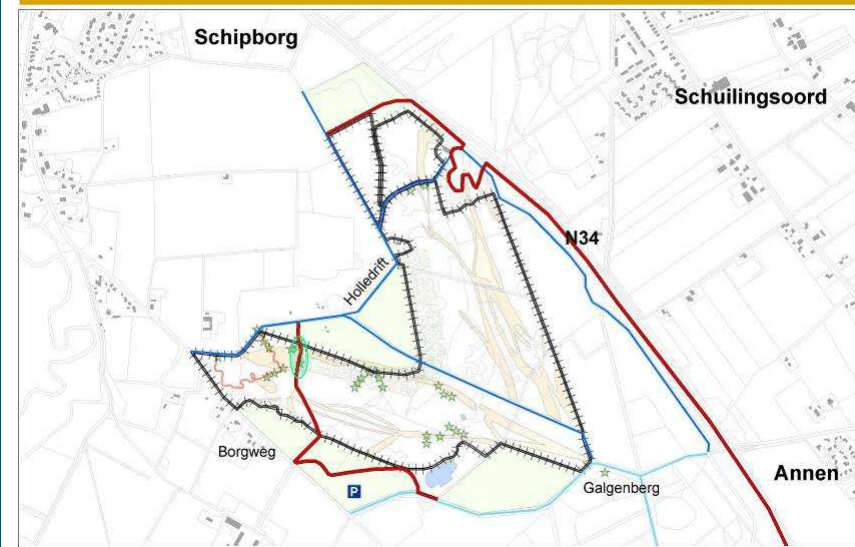




Honden los op wegen en paden

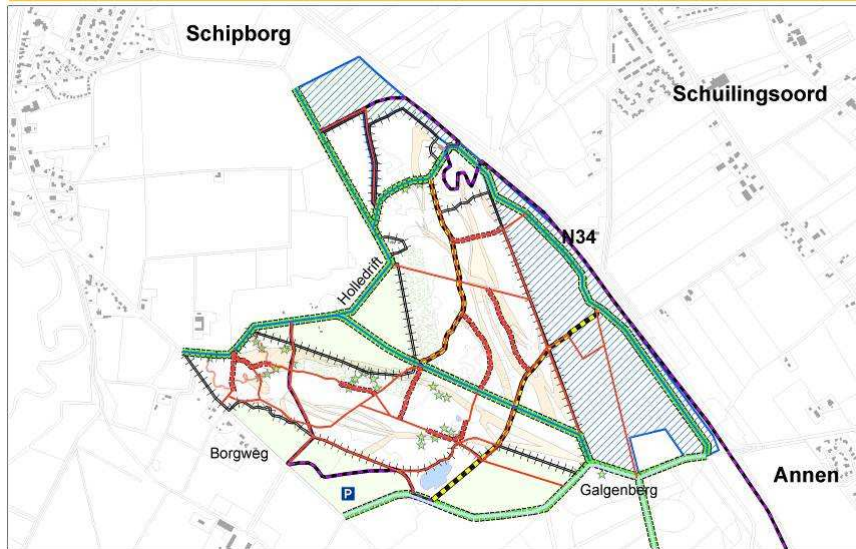


ATB paden





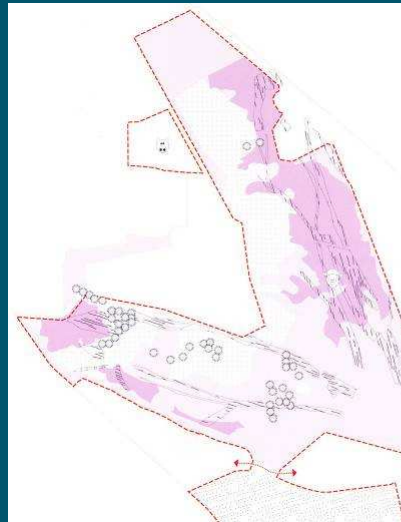
Terugkoppeling wensen recreatie Strubben Kniphorstbosch Noord



Aanwezige waarden

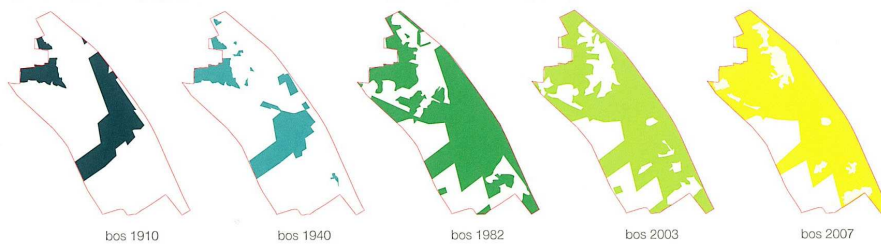


Inzet van schapen



Meer openheid

Opeenvolgende topografische kaarten met beboste gebieden over het plangebied door de hele 20ste eeuw





Staatsbosbeheer



...beleving voor iedereen!