





-  Geleidelijke op-/afbouw bodemverhoging
-  Bodemverhoging 0,5 m
-  Locaties compenserende maatregelen
-  Locaties mogelijk herstel laagtes

Esri Nederland, Community Map Contributors

 <p> WATERSCHAP Hunze en Aa's Aquapark 5 9641 PJ VEENDAM tel: (0598)-693800 fax: (0598)-693893 waterschap@hunzeenaas.nl </p>		Te verhogen trajecten/ meekoppelkansen maaiveldverlagen Overzichtskaartje	
		 0 100 200 Meters Schaal: 1:6.000	Datum: XX-XX-XXXX Formaat: A3
		Topografische ondergrond: ©Topografische Dienst Kadaster	Get.:

Padverwijzing padverwijzing padverwijzing padverwijzing